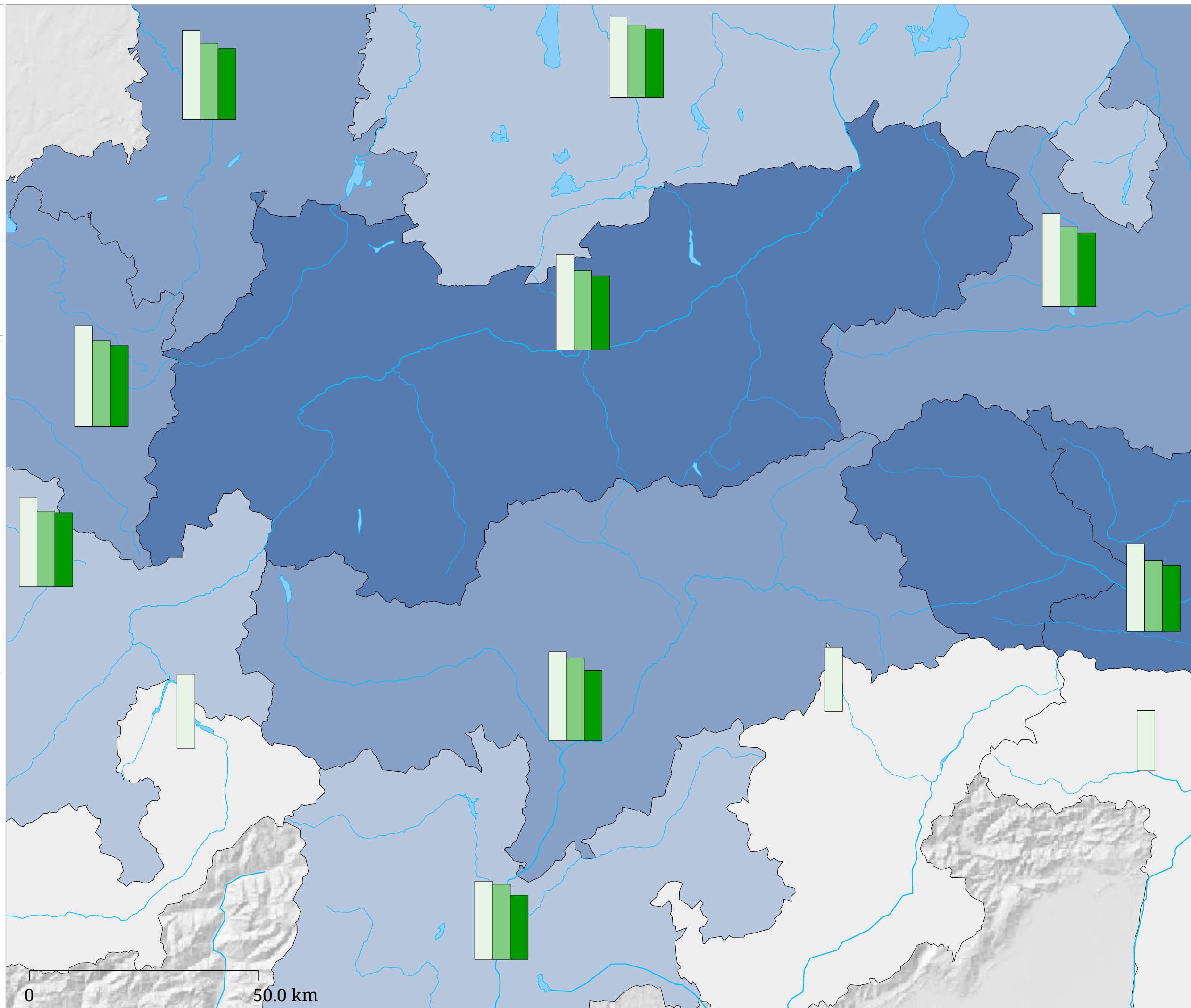
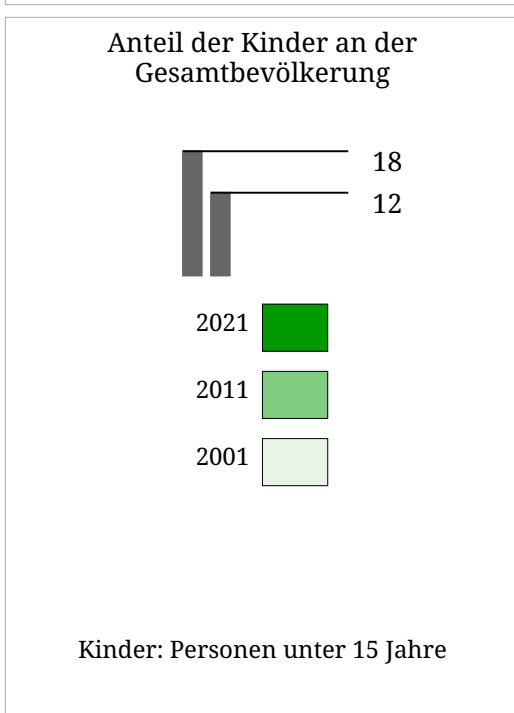
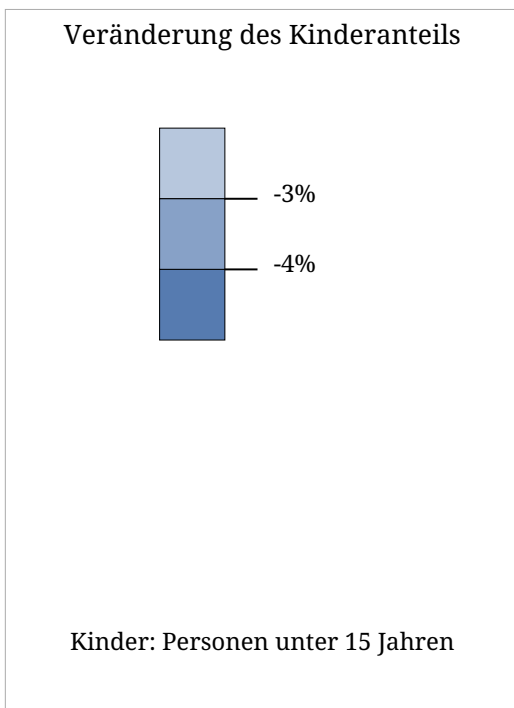


Kartenset »Bevölkerungsprognose« Veränderung des Kinderanteils (2001 - 2021)



Die Karte stellt die prognostizierte Veränderung des Anteiles der Unter 15-Jährigen an der Gesamtbevölkerung von 2001 auf 2021 in den Regionen dar.

Entwicklung des Kinderanteiles 2001 bis 2031

Regionen mit hohem Kinderanteil 2001 haben die höheren Verluste

Für die meisten Regionen des Tirol Atlas-Gebietes ist bis 2011 ein schnelles Abnehmen des Kinderanteiles prognostiziert, das sich anschließend auf niedrigerem Niveau bis 2031 fortsetzt. Das Land Tirol zählt dabei zu den stärksten Verlierern. In Südtirol und dem Trentino setzen die starken Verluste erst ab 2011 ein und pendeln sich ab 2021 auf einer niedrigeren Rate ein. 2001 weisen vor allem die Regionen mit hohem Kinderanteil hohe Verluste auf. ([Diagramm](#))

Anteil der Kinder (0 bis 14 Jährige) 2001-2031 (in %)

	2001	2011	2021	2031
Kärnten	16,8	13,6	12,7	12,1
Salzburg	17,9	15,3	14,2	13,5
Land Tirol	18,4	15,3	14,2	13,6
Vorarlberg	19,4	16,6	15,6	14,9
Südtirol	17,1	16,0	13,5	12,9
Trentino	15,1	14,5	12,4	11,8
Graubünden	17,1	14,5	14,2	15,1
Oberbayern	15,5	14,0	13,2	-
Schwaben	17,2	14,7	13,7	-